

Département de l'Essonne

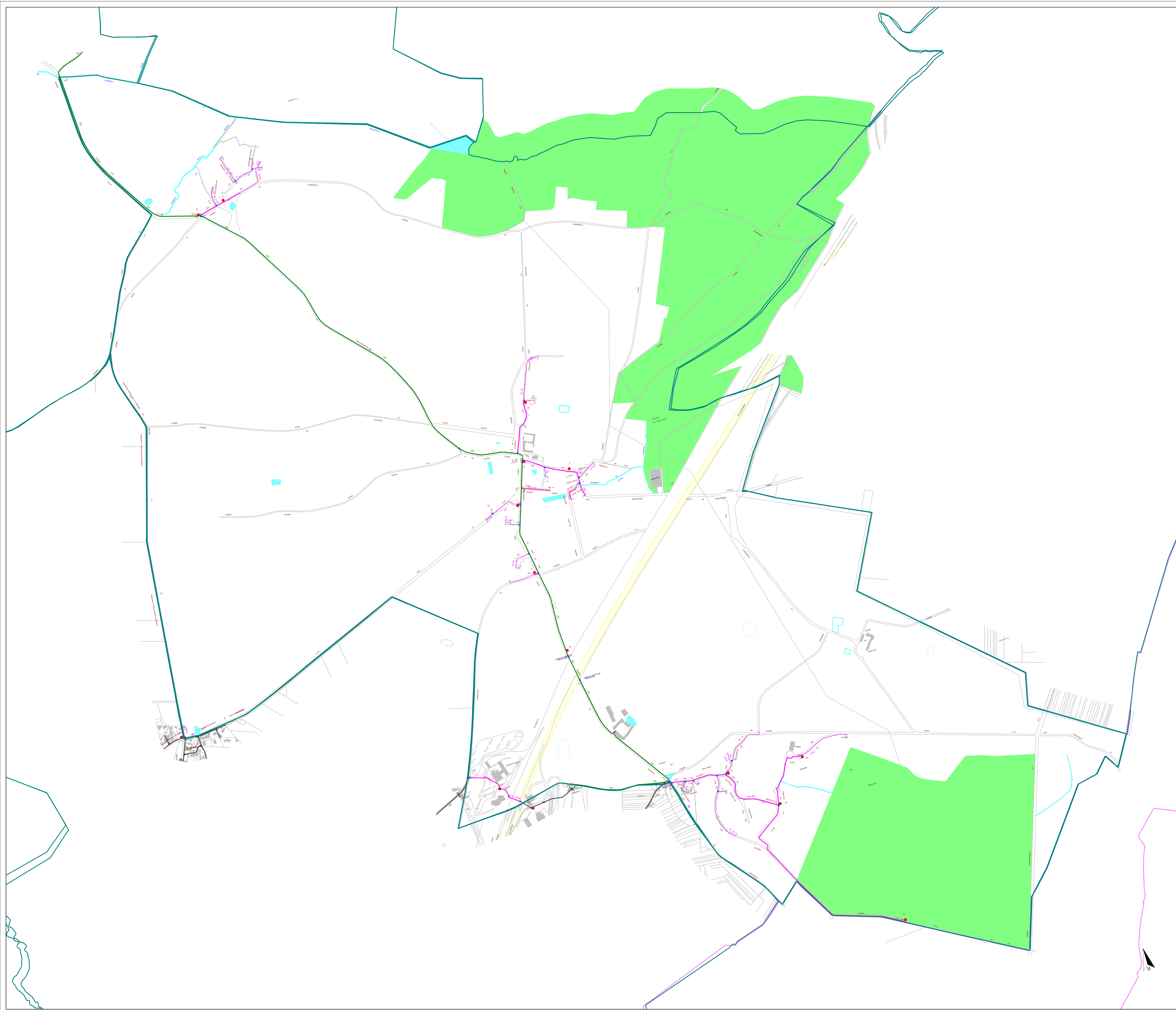
Commune de Janvry



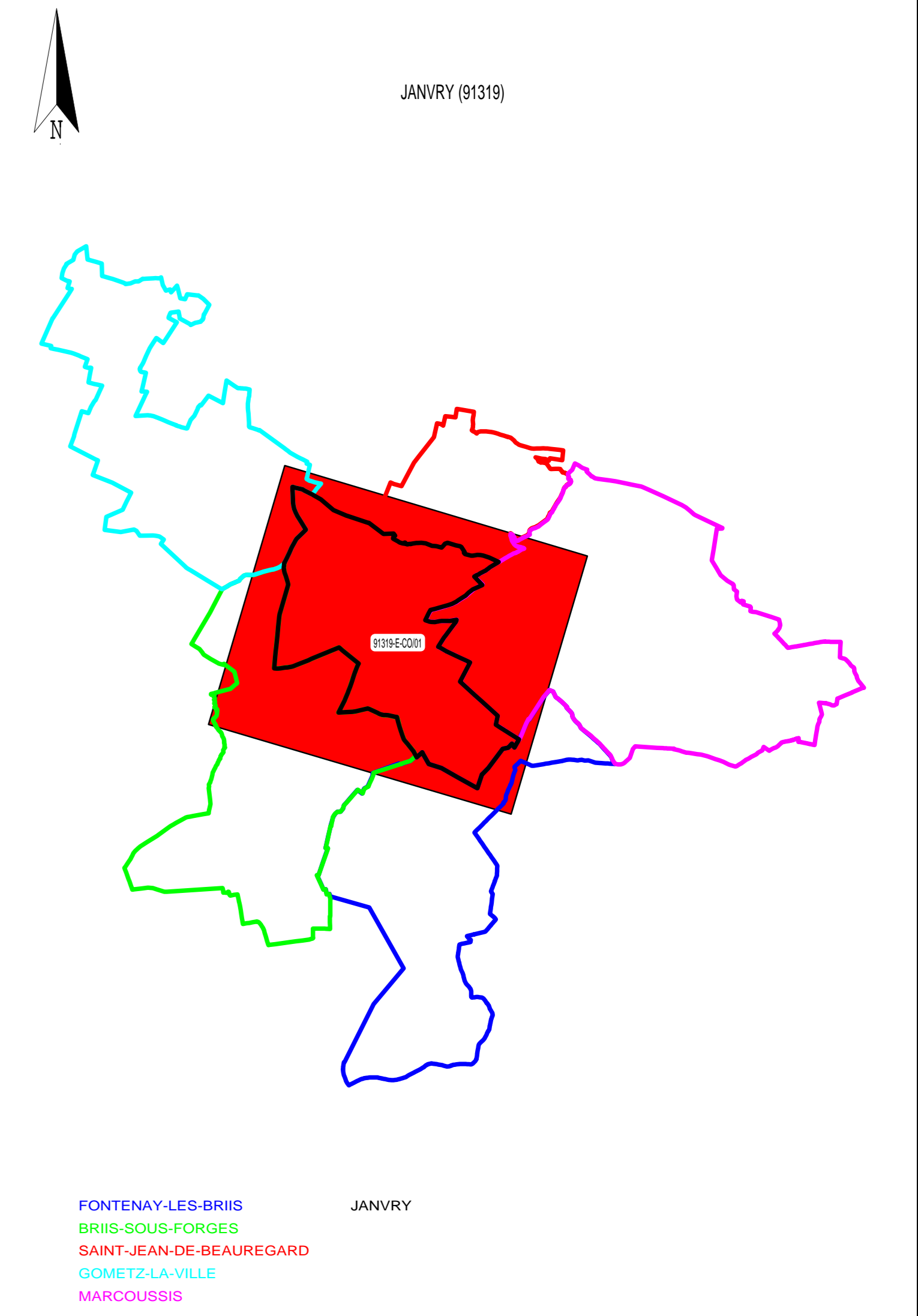
Révision du Plan Local d'Urbanisme


7.2 Annexes sanitaires – Plans des réseaux

Document arrêté en Conseil Municipal en date du 18/12/2023



—	Canalisation de transport privé - Eau du Sud Parisien	●	Réservoir
—	Canalisation de transport concédé	▲	Exhaure
—	Canalisation de transport d'eau non potable	■	Forage
—	Canalisation de distribution concédée (couleur variant selon les étages de pression)	□	Refoulement
—	Canalisation de distribution non exploitée par SUEZ	□	Traitement
●	Vanne à opercule ouverte	●	Borne de puisage
●	Vanne à opercule fermée	□	Bouche d'arrosage
●	Vanne 1/4 tour ouverte	▲	Fontaine
●	Vanne 1/4 tour fermée	▲	Bouche de remplissage
●	Vanne papillon ouverte	▲	Clapet
●	Vanne papillon fermée	▲	Surpresseur
●	Vanne ouverte - non exploitée par SUEZ	▲	Stabilisateur de pression aval
●	Vanne fermée - non exploitée par SUEZ	▲	Stabilisateur de pression amont
→	Décharge	▲	Stabilisateur de pression
→	Ventouse	▲	Réducteur de pression
→	Cône	▲	Compteur stratégique
→	Plaque de réduction	▲	Mesure de qualité
→	Changement de matériau	▲	Débitmètre
→	Plaque pleine	▲	Mesure de pression
■	Bouche Incendie	▲	Mesure protection cathodique
■	Poteau Incendie	▲	
■	Bouche Incendie - non exploitée par SUEZ	▲	
■	Poteau Incendie - non exploitée par SUEZ	▲	
■	Poteau Incendie - non exploité par SUEZ	▲	
—	Canalisation sans bouche à clé	▲	
—	Branchement incendie	▲	
—	Branchement vers accessoire	▲	
—	Branchement sensible	▲	
▲	Abonné sensible	▲	





SUEZ

**SERVICE DESSIN
SUD ILE DE FRANCE**

27 BOITE DE LENS
91000 CORBEIL-ESSONNES

Tel: 01.68.88.81.41
Fax: 01.68.88.87.42

JANVRY (91319)

RESEAU D'EAU POTABLE

PLAN D'ENSEMBLE - COMMUNE

N° du plan : 91319-E-CO-01

Insee : 91319

Echelle : 1:5000

Édité le 11/05/2023

Mise à jour des plans mensuelle.
La position réelle des réseaux devra être vérifiée par sondage - Forêt de plan lors du Calage.
Copyright Propriété réservée de la Lyonnaise des Eaux France

Réseau d'assainissement Janvry : Secteur La Brosse



- Epurations Stations (1)
- Ouvrages**
 - Avaloir Eaux pluviales (6)
 - Grille Eaux pluviales (6)
 - Regard Eaux pluviales (11)
 - Regard Eaux usées (25)
 - Rejet Eaux pluviales (4)
 - Station de pompage Eaux usées (2)
- Canalisations**
 - Eaux pluviales (32)
 - Eaux usées (58)
- Cours deau**
 - Cours d'eau visible (1)
 - Fossé (3)

0 50 100 Mètres

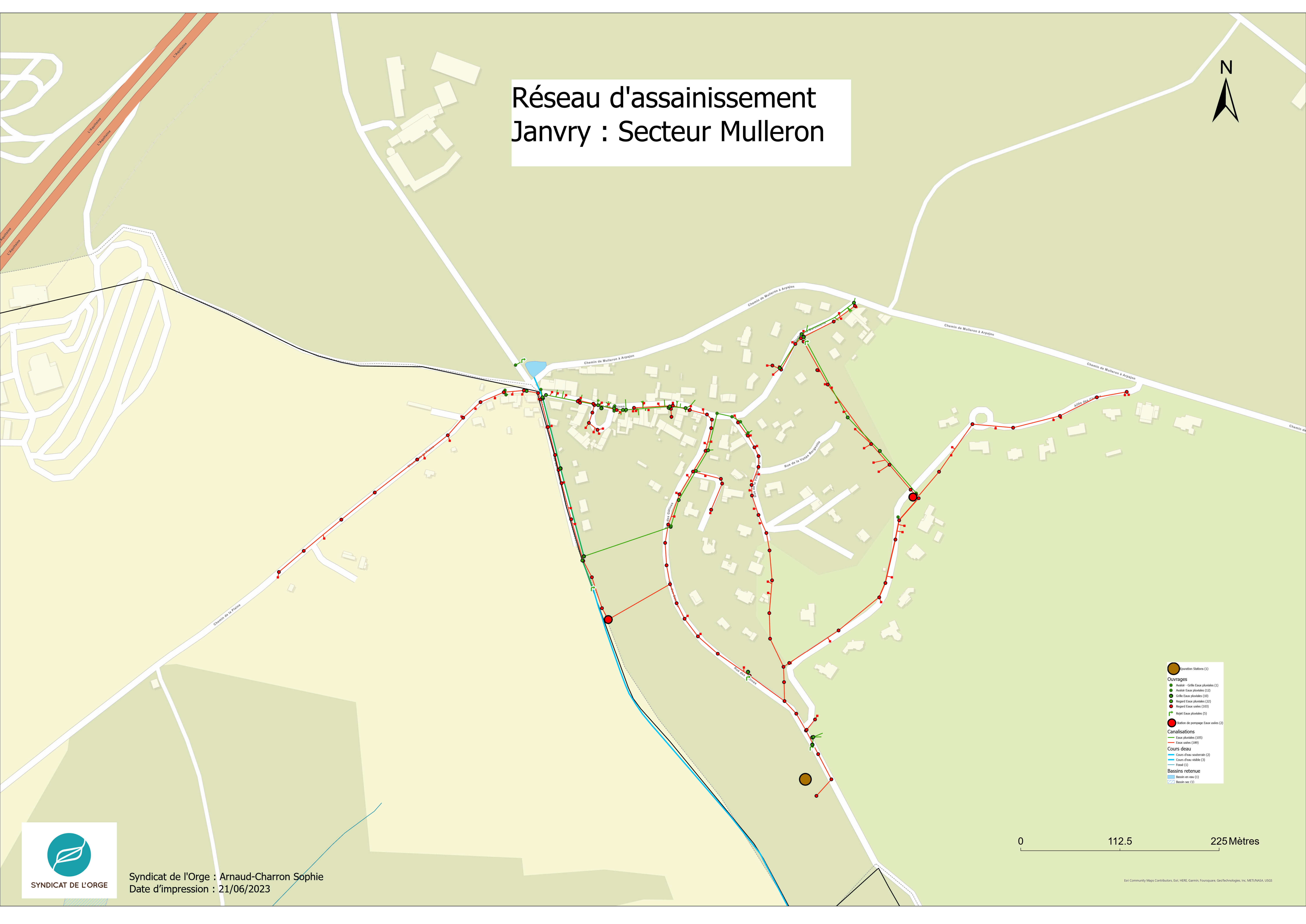



SYNDICAT DE L'ORGE

Syndicat de l'Orge : Arnaud-Charron Sophie
Date d'impression : 21/06/2023

Eri Community Maps Contributors, Eri, HERE, Garmin, Foursquare, GeoTechnologies, Inc, METI/NASA, USGS

Réseau d'assainissement Janvry : Secteur Mulleron



Syndicat de l'Orge : Arnaud-Charron Sophie
Date d'impression : 21/06/2023

Eri Community Maps Contributors, Eri, HERE, Garmin, Foursquare, GeoTechnology, Inc, METI/NASA, USGS