
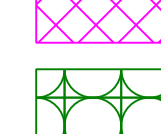
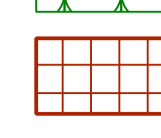
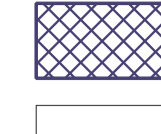


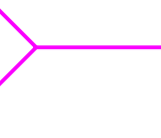

















N°	Emplacements réservés	Superficie (m²)
ER n°1	Élargissement de la voirie	470
ER n°2	Élargissement de la voirie	40
ER n°3	Élargissement de la voirie	220
ER n°4	Aménagement d'un parc public et d'une zone de stationnement, au motif de l'intérêt général	8610
ER n°5	Paysagement au titre d'entrée de ville	15270
ER n°7	Élargissement de la voirie	430
ER n°8	Élargissement de la voirie	380
ER n°9	Élargissement de la voirie	240
ER n°10	Création d'un équipement public et d'une aire de stationnement	6450
ER n°11	Élargissement de l'entrée du cimetière	1070
ER n°12	Élargissement de la voirie	200

PRESCRIPTIONS

-  Secteur d'OAP
-  Emplacements réservés
-  Espaces Boisés Classés (EBC)
-  Sites archéologiques
-  Sites et secteurs à protéger pour des motifs d'ordre écologique (art. L151-23 du CU)
-  Patrimoine bâti protégé (art. L151-19 du CU)
-  Murs à protéger (art. L151-19 du CU)
-  Lisières de 50 m pour les Massifs Forestiers de plus de 100 ha
-  Ligne haute tension
-  Zone de bruit A10
-  Zone de bruit LGV

ZONAGE

- | Zones urbaines | Zones agricoles et naturelles |
|--|--|
|  UA |  A1 |
|  UBa |  A2 |
|  UBb |  N1 |
|  UF |  N2 |
|  UL | |
|  UI | |
|  Ulc | |

Département de l'Essonne
Commune de Janvry



Révision du Plan Local d'Urbanisme
5.4 Règlement graphique - plan de zonage du Mulleron

Document arrêté en conseil municipal en date du 18/12/2023

